



## PLAN D'ACCES DES AEROPORTS AU SOL'HÔTEL

### ACCESS PLAN FROM AIRPORTS TO SOL'HOTEL

Depuis l'aéroport international Princess Juliana (Partie hollandaise) et l'aéroport régional Espérance de Grand Case (Partie française) | [From the Princess Juliana International airport \(Dutch side\) and from the Grand Case Espérance local Airport \(French side\)](#)



Les informations présentées dans ce documents sont issues de Google Maps, tous droits réservés | [These informations came from Google Maps, all right reserved](#)

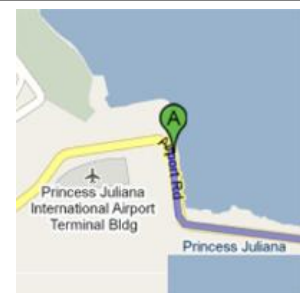
## Depuis l'aéroport international Princess Juliana (Partie hollandaise) | [From Princess Juliana International airport \(Dutch side\)](#)

---



1

Prendre la direction sud sur Airport Rd vers Sr. Patientia Rd  
[Choose the south direction on Airport Rd to Sr. Patientia Rd](#)  
2 minutes  
2,6 km  
Total : 2,6 km



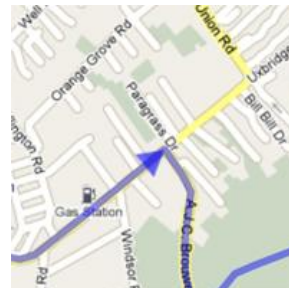
2

---

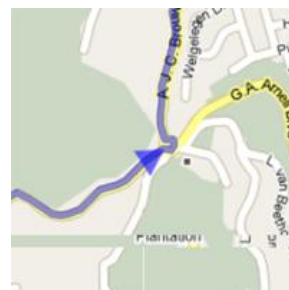
2 Continuer sur Welfare Rd  
**Follow Welfare Rd**  
2 minutes  
1,9 km  
Total : 4,5 km

---

3 Tourner à droite sur A.J.C. Brouwer Rd  
**Turn right on A.J.C. Brouwer Rd**  
2 minutes  
1,5 km  
Total : 6,0 km



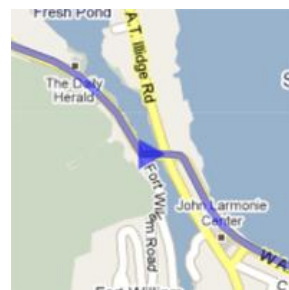
4 Au rondpoint, prendre la 3e sortie et continuer sur AJC Brouwer Rd  
**At the roundabout, choose the third exit to follow AJC Brouwer Rd**  
2 minutes  
1,4 km  
Total : 7,4 km



5 Au rondpoint, prendre la 1ère sortie sur Bush Rd  
**At the roundabout, choose the first exit on Bush Rd**  
1 minute  
1,1 km  
Total : 8,4 km

6 Tourner à gauche sur Prince Bernard Bridge  
**Turn left on Prince Bernard Bridge**  
1 minute  
68 m  
Total : 8,5 km

7 Continuer sur W A. Nisbeth Rd  
**Follow W A. Nisbeth Rd**  
2 minutes  
1,8 km  
Total : 10,3 km



8

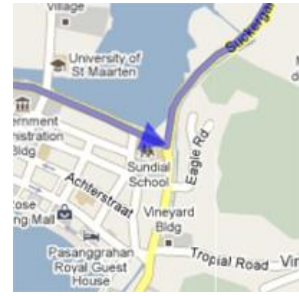
Tourner à gauche sur Suckergarden Rd.

Turn left on Suckergarden Rd.

4 minutes

2,8 km

Total : 13,1 km



9

Continuer sur Hulda B. Richardson Rd

Follow on Hulda B. Richardson Rd

1 minute

450 m

Total : 13,6 km

10

Continuer sur Oyster Pond Rd | Vous entrez dans la Partie française

Follow on Oyster Pond Rd | You enter the French Side

4 minutes

1,8 km

Total : 15,4 km



11

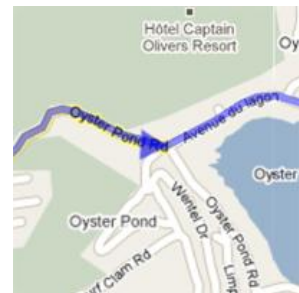
Continuer sur Avenue du Lagon

Follow on Avenue du Lagon

1 minute

650 m

Total : 16,0 km



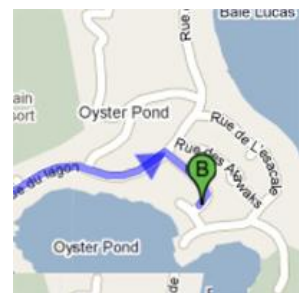
12

Tourner à droite sur Rue de l'Escale, dans la descente, le Sol'Hôtel est sur votre droite

Turn right on Rue de l'Escale, going down the Sol'Hotel is on your right

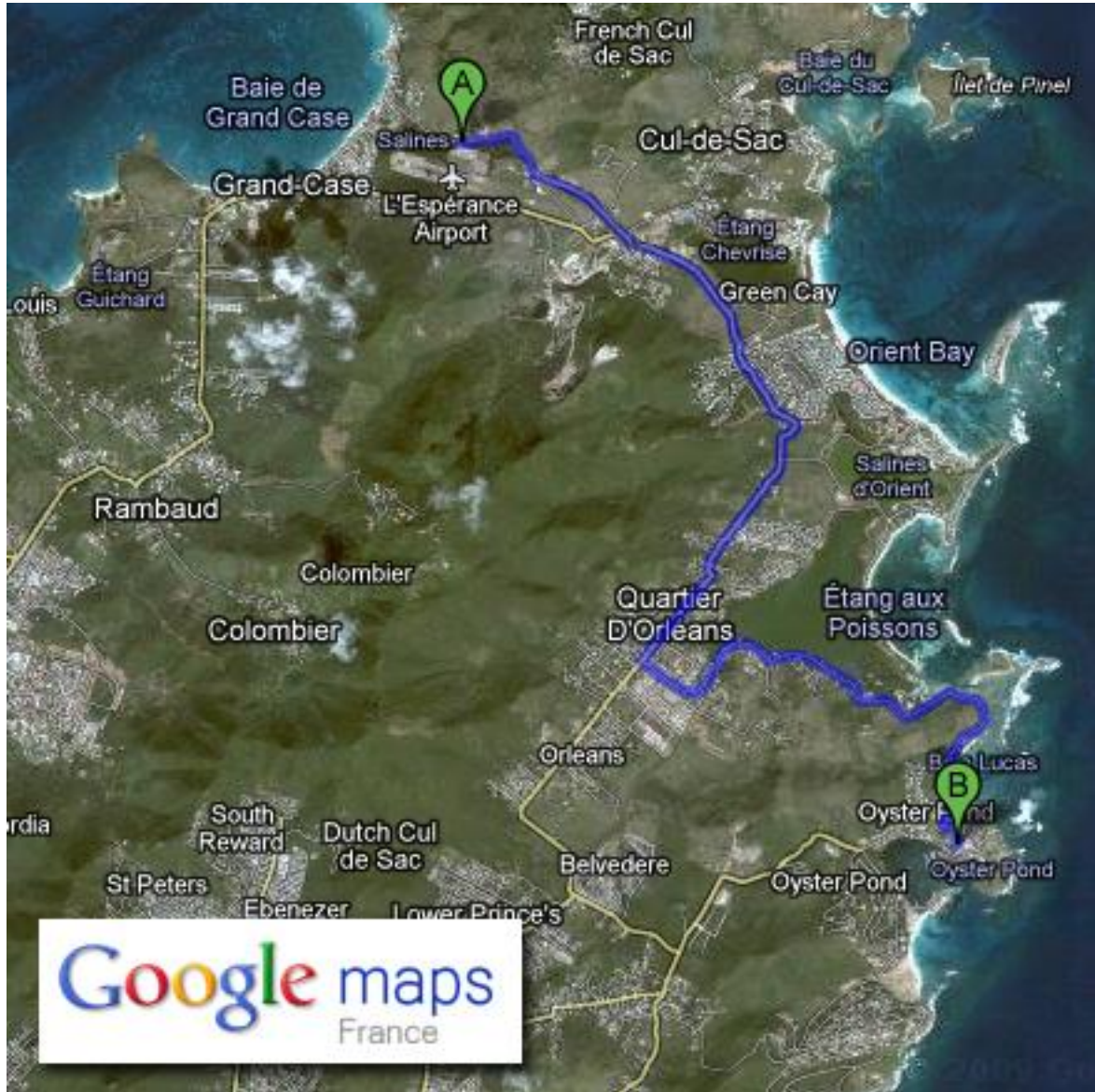
210 m

Total : 16,2 km

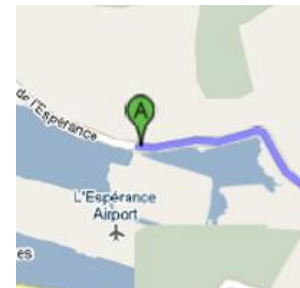


Depuis l'aéroport régional Espérance de Grand Case (Partie française) | From the Grand Case Espérance local airport (French side)

---

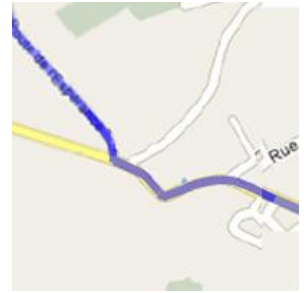


- 1 Tourner à droite et prendre la direction Route de l'Espérance  
Turn right and choose the Route de l'Espérance direction



2

Prendre la direction Sud Est vers Rue du Jardin Ext. B  
Choose the south-east direction following Rue du Jardin Ext. B  
4 minutes  
4,2 km  
Total : 4,2 km



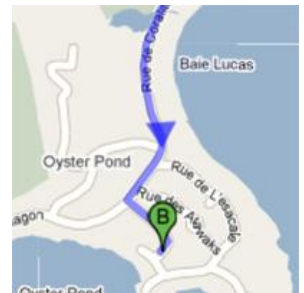
3

Dans le village Quartier d'Orléans, tourner à gauche sur Rue de Coralita  
(en face des vendeurs de fruits)  
In the Quartier d'Orléans town, turn left on Rue de Coralita (opposite the  
fruit sellers)  
6 minutes  
3,9 km  
Total : 8,1 km



4

Continuer sur Avenue du lagon  
Follow Avenue du lagon  
190 m  
Total : 8,3 km



5

Tourner à gauche sur Rue de l'Escale, dans la descente, le Sol'Hôtel est  
sur votre droite  
Turn left on Rue de l'Escale, going down the Sol'Hotel is on your right  
210 m  
Total : 16,2 km



Bon séjour !  
Enjoy your stay!

Sol'Hôtel  
saint martin | sint maarten  
french west indies